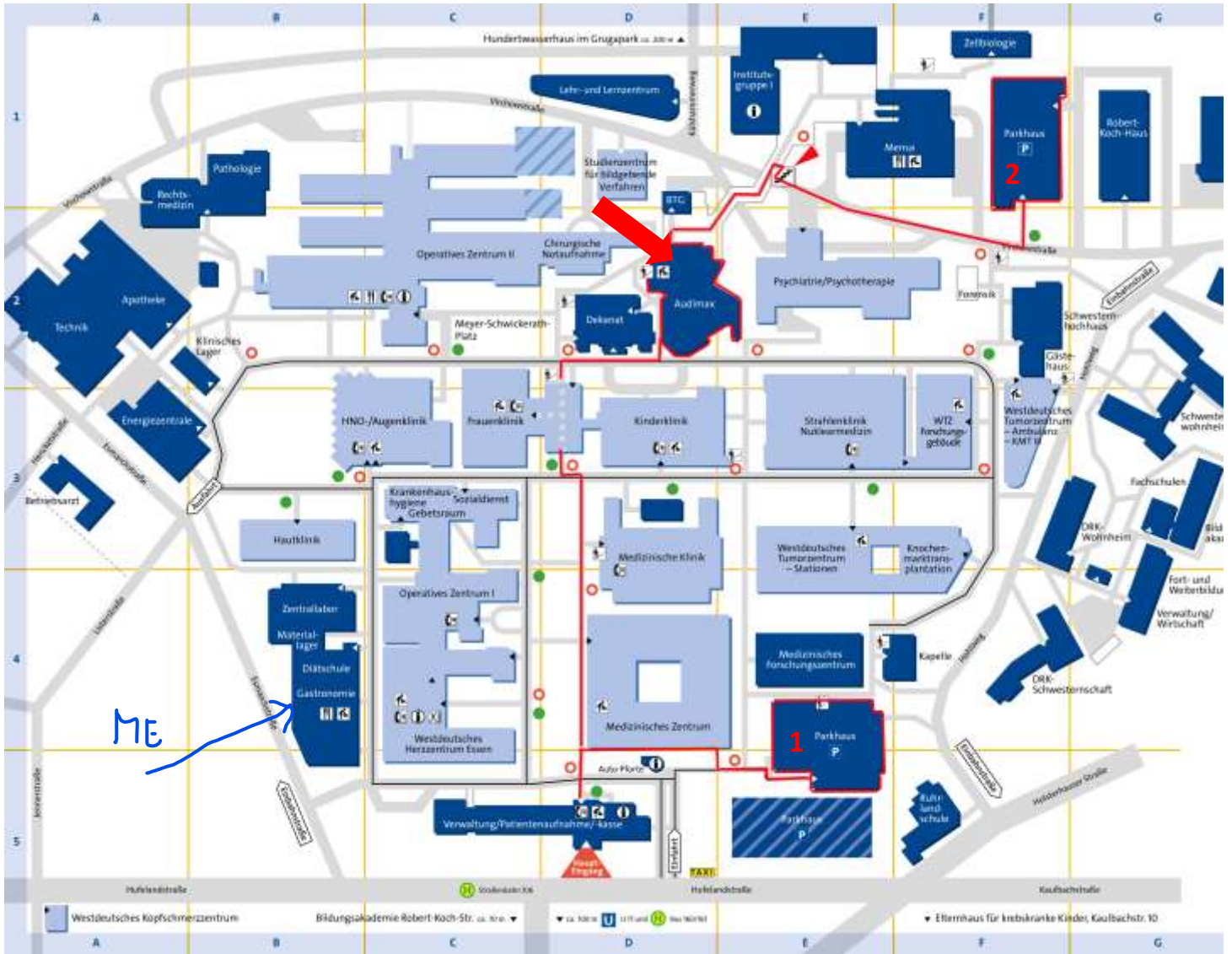


Universitätsklinikum Essen



Anfahrt mit öffntl. Verkehrsmitteln

Aufgrund des begrenzten Parkraums rund um das Gelände des Universitätsklinikums Essen empfehlen wir Patienten und Besuchern, mit öffentlichen Verkehrsmitteln anzureisen. Das Universitätsklinikum ist zentral gelegen und damit sehr gut mit Bus und Bahn zu erreichen: Die **U-Stadtbahn** sowie die **Straßenbahn** verkehren tagsüber im 10-Minuten-Takt.

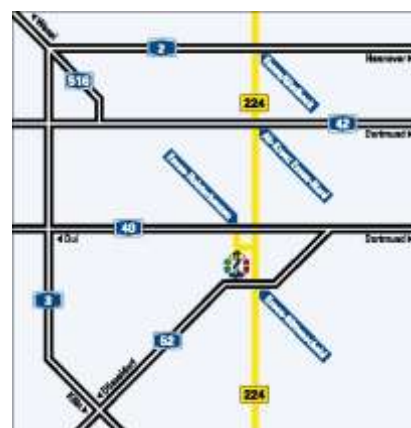
U Vom Hauptbahnhof aus fahren Sie mit der **U17 in Richtung Margarethenhöhe** zum Universitätsklinikum. Bitte steigen Sie an der Haltestelle „**Holsterhauser Platz**“ aus.

B Die Straßenbahnlinie 101/106 hält am Haupteingang des Universitätsklinikums Essen. Sie verbindet als Ringlinie Stadtteile wie Borbeck und Altendorf mit dem Hauptbahnhof und dem Universitätsklinikum. Die Linie 101 fährt den Ring im und die Linie 106 gegen den Uhrzeigersinn. Dies bedeutet: Mit einer Linie hin und mit der anderen Linie zurück.

B Auch die Haltestelle „**Klinikum**“ der **Buslinie 160/161** liegt in der Nähe des Haupteingangs.


T Vom Flughafen Düsseldorf International können Sie entweder per Bahn (S1, RE1) bis **Essen Hauptbahnhof** und von dort mit der **U17 in Richtung Margarethenhöhe** zum Universitätsklinikum anreisen. Bitte steigen Sie in diesem Fall an der Haltestelle „**Holsterhauser Platz**“ aus. Alternativ ist die Anreise per Taxi möglich.

Anfahrt mit dem Auto




P **Parkmöglichkeiten** bestehen in gebührenpflichtigen Parkhäusern an der **Haupteinfahrt (1) Hufelandstraße** sowie an der **(2) Virchowstraße**. Ein- und Ausfahrt sind rund um die Uhr möglich.

1. Navigationsadresse:

 Universitätsklinikum Essen
Hufelandstr. 55 45147 Essen

2. Navigationsadresse:

 Universitätsklinikum Essen
Virchowstr. 171 45147 Essen